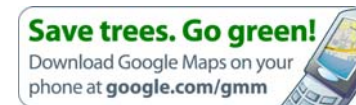
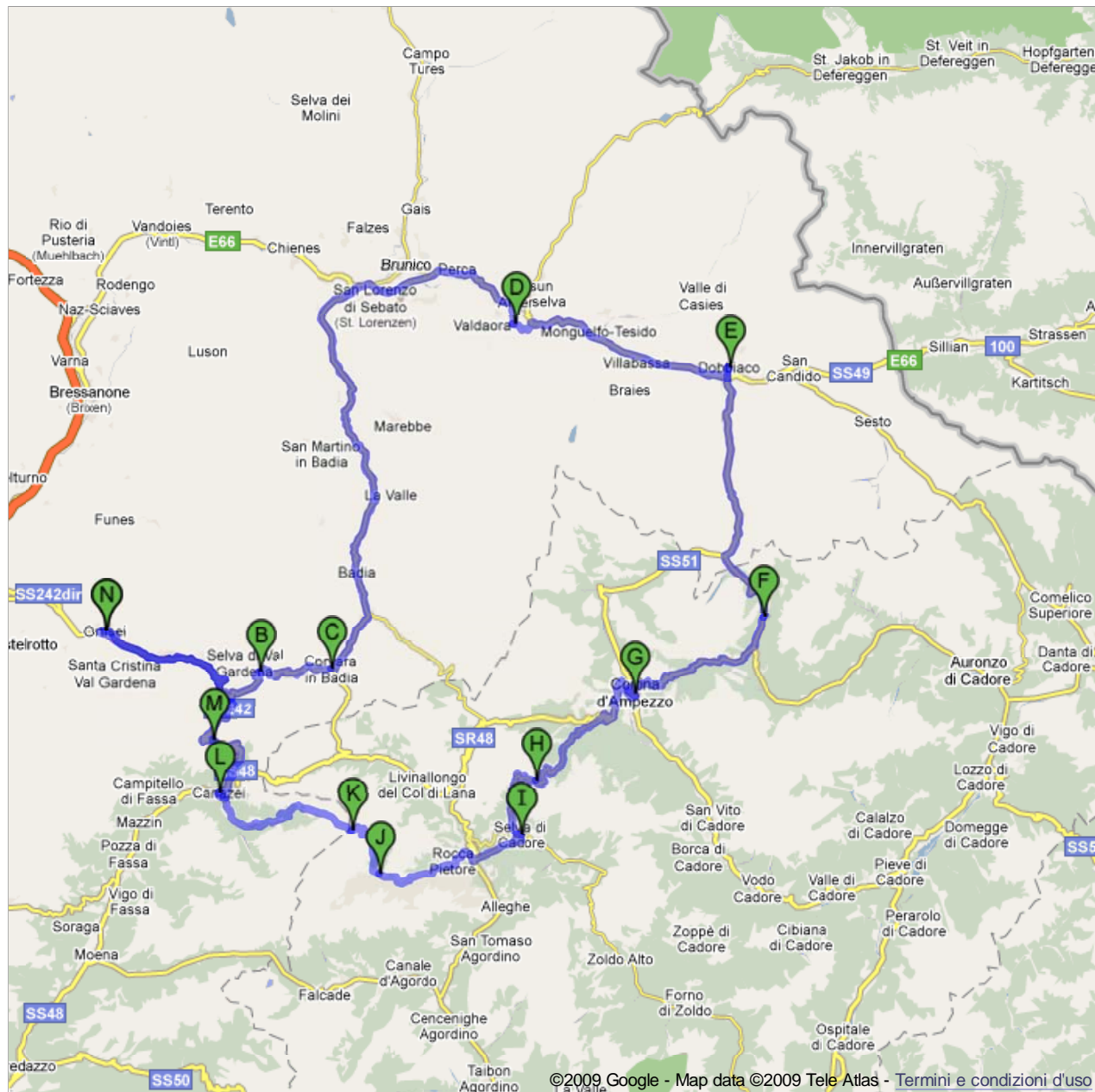














**Indicazioni stradali per Ortisei BZ**  
**221 km – circa 4 ore 15 min**





 Ortisei BZ

	1. Procedi in direzione <b>nordest</b> da <b>Piazza San Durich</b> verso <b>Sneton Strasse</b>	21 m 21 m (totale)
	2. Svolta leggermente a <b>sinistra</b> per rimanere su <b>Piazza San Durich</b>	28 m 49 m (totale)
	3. Svolta leggermente a <b>destra</b> in <b>Stufan Strasse</b> Circa 2 min	0,9 km 0,9 km (totale)
	4. Svolta a <b>destra</b> in <b>Rezia Strasse</b>	91 m 1,0 km (totale)
	5. Svolta a <b>sinistra</b> in <b>Cademia Strasse</b> Circa 1 min	0,3 km 1,3 km (totale)
	6. Svolta a <b>sinistra</b> in <b>SS242/Strada Tresval</b> Continua a seguire la SS242 Circa 7 min	5,7 km 7,1 km (totale)
	7. Svolta a <b>destra</b> in <b>Mëisules Srasse/SS242</b> Continua a seguire la SS242 Circa 4 min	2,8 km 9,9 km (totale)
	8. Svolta a <b>sinistra</b> in <b>Plan Strasse/SS242</b> Circa 1 min	0,6 km 10,5 km (totale)
	9. Svolta a <b>destra</b> in <b>SS242</b> Circa 3 min	2,5 km 13,1 km (totale)
	10. Svolta a <b>sinistra</b> in <b>SS243/Strada Plan de Gralba</b> Continua a seguire la SS243 La tua destinazione è sulla sinistra Circa 5 min	5,8 km 18,8 km (totale)
<b>Totale: 18,8 km – circa 22 min</b>		

 Gardena Pass





	11. Procedi in direzione <b>sudest</b> su <b>SS243</b>	40 m 40 m (totale)
	12. Svolta a <b>sinistra</b> per rimanere su <b>SS243</b>	0,4 km 0,5 km (totale)
	13. Svolta a <b>destra</b> per rimanere su <b>SS243</b> Circa 1 min	1,1 km 1,5 km (totale)
	14. Svolta a <b>destra</b> per rimanere su <b>SS243</b> Circa 1 min	0,9 km 2,4 km (totale)
	15. Svolta a <b>sinistra</b> in <b>SS243/Strada Frara</b> Circa 2 min	2,5 km 4,8 km (totale)

	16. Svolta a <b>sinistra</b> per rimanere su <b>SS243/Strada Frara</b> Circa 1 min	0,8 km 5,6 km (totale)
	17. Svolta a <b>destra</b> in <b>SS243/Strada Rönn</b>	0,2 km 5,9 km (totale)
	18. Svolta a <b>sinistra</b> per rimanere su <b>SS243/Strada Rönn</b> Continua a seguire la SS243 Circa 4 min	3,3 km 9,1 km (totale)

Totale: **9,1 km** – circa **10 min**



	Corvara in Badia BZ	0,0 km (totale)
	19. Procedi in direzione <b>est</b> da <b>SS243/Strada La Siëia</b> verso <b>Strada Rütort</b> Continua a seguire la SS243	0,3 km 0,3 km (totale)
	20. Svolta a <b>sinistra</b> in <b>SS244/Strada Col Alt</b> Continua a seguire la SS244 Circa 9 min	8,7 km 9,0 km (totale)
	21. Svolta a <b>destra</b> in <b>SS244/Strada Puntac</b> Continua a seguire la SS244 Circa 22 min	23,6 km 32,6 km (totale)
	22. Svolta a <b>destra</b> in <b>Fraktion Sonnenburg/SS49</b> Continua a seguire la SS49 Circa 11 min	12,7 km 45,2 km (totale)
	23. Svolta a <b>destra</b> in <b>Industriezone/SP43</b> (indicazioni per <b>Olang/Valdaora</b> ) Continua a seguire la SP43 Circa 3 min	1,5 km 46,7 km (totale)
	24. Svolta a <b>sinistra</b> in <b>Hans-Von-Perthaler-Strasse/SC52.3</b>	15 m 46,7 km (totale)
	25. Svolta leggermente a <b>destra</b>	43 m 46,8 km (totale)

Totale: **46,8 km** – circa **45 min**




	Valdaora BZ	0,0 km (totale)
	26. Procedi in direzione <b>ovest</b> verso <b>Hans-Von-Perthaler-Strasse/SC52.3</b>	43 m 43 m (totale)
	27. Svolta tutto a <b>destra</b> in <b>Hans-Von-Perthaler-Strasse/SC52.3</b> Continua a seguire la SC52.3	0,4 km 0,4 km (totale)
	28. Svolta leggermente a <b>destra</b> in <b>Hans-Von-Perthaler-Strasse/SC52.3</b>	0,4 km 0,9 km (totale)
	29. Svolta a <b>sinistra</b> in <b>SC52.3</b>	34 m 0,9 km (totale)

	30. Svolta a <b>sinistra</b> in <b>Dorfstrasse/SC52.3</b> Circa 1 min	0,6 km 1,5 km (totale)
	31. Svolta a <b>sinistra</b> in <b>Stauseestrasse</b> Circa 1 min	0,9 km 2,3 km (totale)
	32. Svolta a <b>destra</b> in <b>Località Goste/SS49</b> Continua a seguire la SS49 Attraversa 1 rotonda Circa 13 min	14,9 km 17,2 km (totale)
	33. Svolta a <b>sinistra</b> in <b>Mittelweg</b> Circa 2 min	0,8 km 18,0 km (totale)
	34. Svolta a <b>destra</b> in <b>Graf-Künigl-Strasse</b> La tua destinazione è sulla destra	0,1 km 18,1 km (totale)
		<b>Totale: 18,1 km – circa 18 min</b>

 Dobbiaco Bolzano, Trentino-Alto Adige 0,0 km (totale)

	35. Procedi in direzione <b>ovest</b> da <b>Graf-Künigl-Strasse</b> verso <b>Mittelweg</b>	0,1 km 0,1 km (totale)
	36. Svolta a <b>sinistra</b> in <b>Mittelweg</b> Circa 1 min	0,8 km 0,9 km (totale)
	37. Prosegui su <b>Alemagnastrasse/SS51</b> Continua a seguire la SS51 Circa 12 min	13,1 km 14,0 km (totale)
	38. Svolta a <b>sinistra</b> in <b>SS48bis</b> (indicazioni per <b>Auronzo</b> ) Circa 1 min	1,0 km 15,0 km (totale)
	39. Prosegui su <b>SP49</b> Circa 5 min	5,5 km 20,6 km (totale)
		<b>Totale: 20,6 km – circa 19 min</b>

 Misurina, Auronzo di Cadore BL 0,0 km (totale)

	40. Procedi in direzione <b>sudovest</b> su <b>Via Monte Piana/SP49</b> Continua a seguire la SP49 Circa 2 min	2,2 km 2,2 km (totale)
	41. Svolta leggermente a <b>destra</b> per rimanere su <b>SP49</b>	38 m 2,2 km (totale)
	42. Svolta leggermente a <b>destra</b> in <b>SR48</b> Circa 8 min	10,0 km 12,3 km (totale)
	43. Svolta a <b>sinistra</b> in <b>Località Alvera/SR48</b> Circa 1 min	0,2 km 12,5 km (totale)

	44. Svolta a <b>destra</b> per rimanere su <b>Località Alvera/SR48</b> Continua a seguire la SR48 Circa 2 min	1,4 km 13,9 km (totale)
	45. Svolta a <b>sinistra</b> in <b>Via Cantore/SR48</b>	0,3 km 14,2 km (totale)
	46. Svolta a <b>destra</b> in <b>Via Guglielmo Marconi/SS51</b>	0,1 km 14,3 km (totale)
	47. Svolta a <b>sinistra</b> in <b>Corso Italia/SS51</b>	73 m 14,4 km (totale)
	48. Svolta a <b>destra</b> per rimanere su <b>Corso Italia/SS51</b> Continua a seguire la SS51	0,1 km 14,6 km (totale)
	49. Svolta a <b>sinistra</b> in <b>Via Cesare Battisti/SS51</b> (indicazioni per <b>Venezia/SS51</b> ) Continua a seguire la SS51 Circa 2 min	0,6 km 15,2 km (totale)
	50. Svolta a <b>sinistra</b> in <b>Via Bruno Apollonio/SS51</b> (indicazioni per <b>Brennero/Misurina/Dobbiaco/Bolzano</b> )	86 m 15,2 km (totale)
	51. Svolta a <b>sinistra</b> in <b>Via San Francesco</b>	88 m 15,3 km (totale)
	52. Svolta a <b>destra</b> verso <b>Corso Italia</b>	37 m 15,4 km (totale)
	53. Svolta leggermente a <b>sinistra</b> in <b>Corso Italia</b>	58 m 15,4 km (totale)

Totale: **15,4 km** – circa **17 min**

	Cortina d'Ampezzo Belluno, Veneto	0,0 km (totale)
	54. Procedi in direzione <b>sud</b> da <b>Corso Italia</b> verso <b>Via San Francesco</b>	95 m 95 m (totale)
	55. Svolta a <b>destra</b> in <b>Via San Francesco</b>	44 m 0,1 km (totale)
	56. Svolta a <b>sinistra</b> in <b>Via Varentin</b>	7 m 0,1 km (totale)
	57. Svolta a <b>sinistra</b> in <b>Via Olimpia/SS51</b> Circa 1 min	0,1 km 0,3 km (totale)
	58. Alla rotonda, prendi l'uscita <b>1a</b> per <b>Via dei Campi</b> Circa 1 min	0,3 km 0,6 km (totale)
	59. Svolta leggermente a <b>destra</b> in <b>Via del Parco</b> Circa 1 min	0,6 km 1,2 km (totale)
	60. Svolta leggermente a <b>destra</b> in <b>Lungoboite Dottor Maioni</b>	0,3 km 1,4 km (totale)









	61. Prosegui su <b>Località Val di Sotto/SR48</b> Continua a seguire la SR48 Circa 11 min	5,6 km 7,0 km (totale)
	62. Svolta a <b>sinistra</b> in <b>Località Poco/SP638</b> Continua a seguire la SP638 Circa 2 min	2,1 km 9,1 km (totale)
	63. Svolta a <b>sinistra</b> per rimanere su <b>SP638</b> Circa 5 min	5,1 km 14,2 km (totale)
	64. Svolta a <b>sinistra</b> per rimanere su <b>SP638</b> Circa 3 min	3,1 km 17,3 km (totale)
	65. Svolta a <b>destra</b> per rimanere su <b>SP638</b>	0,2 km 17,6 km (totale)
<b>Totale: 17,6 km – circa 26 min</b>		

 Passo di Giau, 32020 Colle Santa Lucia Belluno, Veneto 0,0 km (totale)

	66. Procedi in direzione <b>nordovest</b> da <b>SP638</b> verso <b>Frazione Passo Giau</b> Circa 2 min	2,4 km 2,4 km (totale)
	67. Svolta a <b>sinistra</b> per rimanere su <b>SP638</b> Circa 6 min	5,7 km 8,2 km (totale)
	68. Svolta a <b>sinistra</b> per rimanere su <b>SP638</b> Circa 1 min	1,4 km 9,5 km (totale)
	69. Prosegui su <b>Via Bacalin/SP251</b> Continua a seguire la SP251 Circa 1 min	0,9 km 10,4 km (totale)
<b>Totale: 10,4 km – circa 10 min</b>		

 Selva di Cadore BL 0,0 km (totale)

	70. Procedi in direzione <b>ovest</b> da <b>Via 4 Novembre/SP251</b> verso <b>Via 4 Novembre</b> Continua a seguire la SP251	0,3 km 0,3 km (totale)
	71. Svolta leggermente a <b>sinistra</b> in <b>Piazza San Lorenzo/SP20</b> Continua a seguire la SP20 Circa 1 min	0,6 km 0,9 km (totale)
	72. Svolta a <b>sinistra</b> in <b>Via Salator/SP20</b> Continua a seguire la SP20 Circa 2 min	0,9 km 1,8 km (totale)
	73. Svolta a <b>destra</b> in <b>Via all'Aiva/SP20</b> Continua a seguire la SP20 Circa 5 min	3,7 km 5,6 km (totale)

	74. Svolta a <b>destra</b> per rimanere su <b>SP20</b>	10 m 5,6 km (totale)
	75. Svolta a <b>destra</b> per rimanere su <b>SP20</b>	20 m 5,6 km (totale)
	76. Svolta leggermente a <b>destra</b> in <b>Via Nazionale/SR203</b> Continua a seguire la SR203 Circa 1 min	0,5 km 6,1 km (totale)
	77. Prosegui su <b>Via Marmolada/SP563</b> Continua a seguire la SP563	0,4 km 6,6 km (totale)
	78. Svolta a <b>sinistra</b> in <b>Località Saviner di Laste/SP563</b> Circa 1 min	0,2 km 6,8 km (totale)
	79. Svolta leggermente a <b>sinistra</b> in <b>Località Saviner di Laste</b> Circa 1 min	0,7 km 7,5 km (totale)
	80. Prosegui su <b>Località Capoluogo/SP641</b> Continua a seguire la SP641 Circa 3 min	2,2 km 9,6 km (totale)
	81. Svolta leggermente a <b>sinistra</b> in <b>Località Col di Rocca/SP641</b> Continua a seguire la SP641 Circa 4 min	1,9 km 11,5 km (totale)
	82. Svolta a <b>sinistra</b> in <b>Località Sottoguda/SP641</b> Circa 2 min	1,1 km 12,5 km (totale)
	83. Svolta leggermente a <b>destra</b> per rimanere su <b>Località Sottoguda/SP641</b> Continua a seguire la SP641 Circa 3 min	2,0 km 14,5 km (totale)

Totale: **14,5 km** – circa **22 min**

 Malga Ciapela, Rocca Pietore BL 0,0 km (totale)

	84. Procedi in direzione <b>nordovest</b> da <b>Località Malga Ciapela/SP641</b> verso <b>Località Malga Ciapela</b> Continua a seguire la SP641 Circa 6 min	5,5 km 5,5 km (totale)
--	--	---------------------------

Totale: **5,5 km** – circa **6 min**

 Passo Fedaia 0,0 km (totale)


	85. Procedi in direzione <b>ovest</b> da <b>Località Passo Fedaia/SP641</b> verso <b>Località Passo Fedaia</b>	0,2 km 0,2 km (totale)
	86. Prosegui su <b>SS641</b> Circa 10 min	9,8 km 10,0 km (totale)



87. Prosegui dritto su **SS641/Strada Pian Trevisan** 2,4 km  
 Continua a seguire la SS641 12,4 km (totale)  
 Circa 4 min

88. Prosegui dritto su **Via Costa/SS641** 1,4 km  
 Continua a seguire la SS641 13,8 km (totale)  
 Attraversa 1 rotonda  
 Circa 3 min

 89. Svolta a **destra** in **Via del Fabbro** 0,1 km  
 14,0 km (totale)

 90. Svolta a **sinistra** in **Via Dolomiti/SS48** 29 m  
 14,0 km (totale)


Totale: **14,0 km** – circa **19 min**

 Canazei TN 0,0 km (totale)


91. Procedi in direzione **sudest** da **Via Dolomiti/SS48** verso **Via del Fabbro** 36 m  
 36 m (totale)

 92. Svolta leggermente a **sinistra** per rimanere su **Via Dolomiti/SS48** 79 m  
 0,1 km (totale)


 93. Svolta a **sinistra** in **Lungo Rio di Antermont** 84 m  
 0,2 km (totale)

 94. Svolta a **destra** in **Via Col da Ronch** 0,3 km  
 Circa 1 min 0,5 km (totale)

 95. Svolta leggermente a **sinistra** in **Via Dolomiti/SS48** 0,2 km  
 0,7 km (totale)

 96. Svolta a **sinistra** in **SS48/Strada del Pordo** 3,4 km  
 Circa 3 min 4,2 km (totale)

 97. Svolta a **destra** per rimanere su **SS48/Strada del Pordo** 1,3 km  
 Circa 1 min 5,5 km (totale)


 98. Svolta leggermente a **sinistra** in **SS242/Strada del Sella** 5,6 km  
 La tua destinazione è sulla sinistra 11,1 km (totale)  
 Circa 6 min

Totale: **11,1 km** – circa **12 min**

 Passo Sella, 38032 Canazei TN 0,0 km (totale)

99. Procedi in direzione **nordovest** da **SS242/Strada del Sella** verso **Località Passo Sella** 5,2 km  
 Continua a seguire la SS242 5,2 km (totale)  
 Circa 6 min

	100. Svolta a <b>sinistra</b> in <b>SS242/Strada Plan de Gralba</b> Continua a seguire la SS242 Circa 3 min	2,6 km 7,8 km (totale)
	101. Svolta a <b>sinistra</b> in <b>Plan Strasse/SS242</b> Circa 1 min	0,6 km 8,4 km (totale)
	102. Svolta a <b>destra</b> per rimanere su <b>Plan Strasse/SS242</b> Continua a seguire la SS242 Circa 6 min	4,6 km 13,0 km (totale)
	103. Svolta a <b>sinistra</b> in <b>Dursan Strasse/SS242</b> Continua a seguire la SS242 Circa 6 min	5,3 km 18,3 km (totale)
	104. Alla rotonda, prendi l'uscita <b>1a</b>	0,2 km 18,4 km (totale)
	105. Svolta a <b>destra</b> in <b>Johann-Babtist-Purger-Strasse</b>	0,2 km 18,6 km (totale)
	106. Svolta a <b>destra</b> per rimanere su <b>Johann-Babtist-Purger-Strasse</b>	67 m 18,7 km (totale)
	107. Svolta a <b>sinistra</b> in <b>Piazza San Durich</b>	33 m 18,7 km (totale)
		<b>Totale: 18,7 km – circa 24 min</b>

 Ortisei BZ

Queste indicazioni stradali servono solo per pianificare il viaggio. Le condizioni stradali potrebbero differire dai risultati delle mappe a causa di costruzioni in corso, traffico, meteo o altri eventi. Pianifica il tuo percorso considerando questi fattori. Rispetta la segnaletica stradale.

Map data ©2009 Tele Atlas