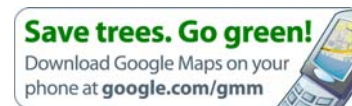
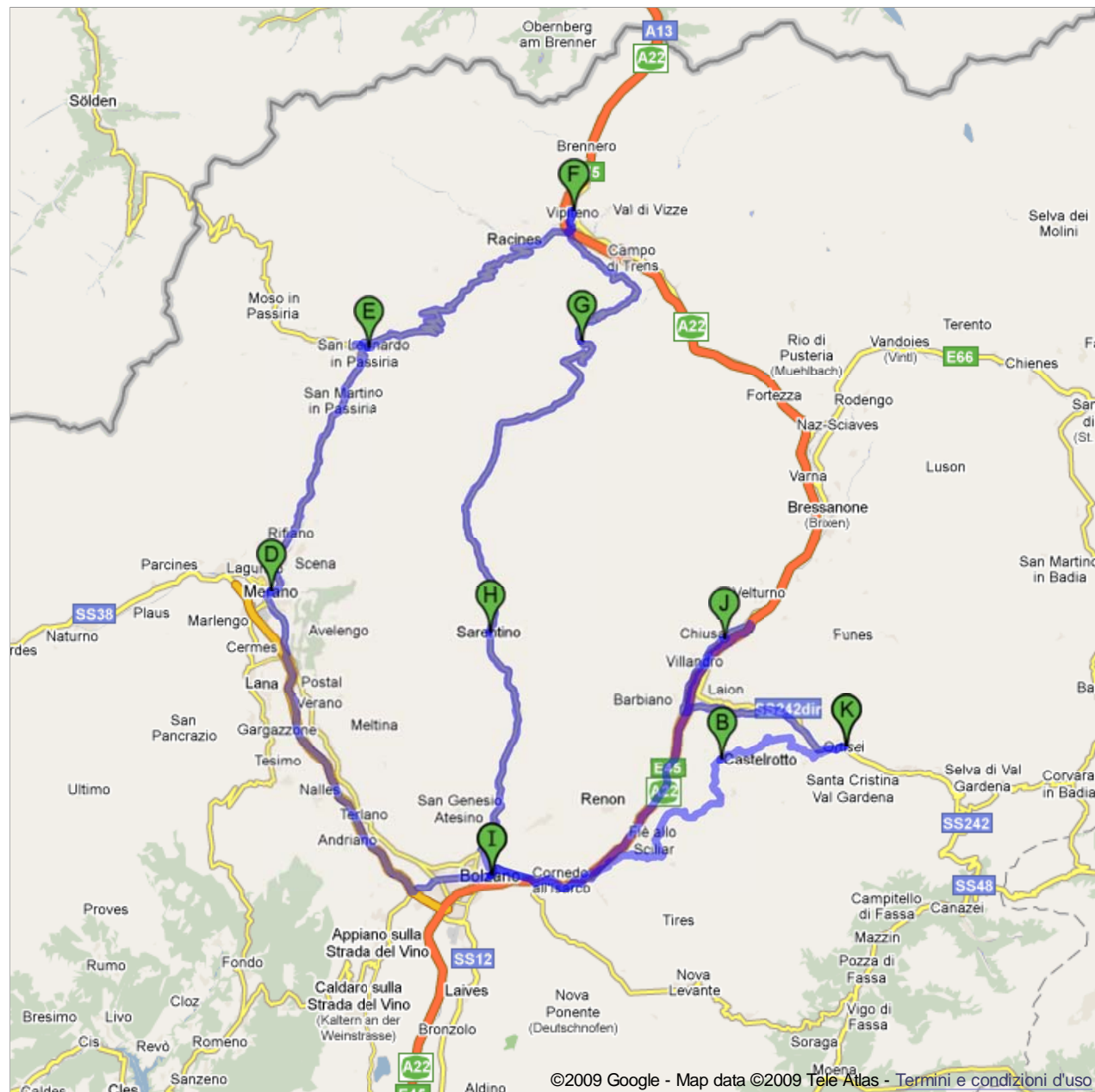
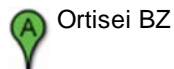




**Indicazioni stradali per Ortisei BZ**  
**244 km – circa 4 ore 17 min**


















	1. Procedi in direzione <b>sudovest</b> da <b>Piazza San Durich</b> verso <b>Rezia Strasse</b>	33 m 33 m (totale)
	2. Svolta a <b>destra</b> in <b>Johann-Babtist-Purger-Strasse</b>	67 m 0,1 km (totale)
	3. Svolta a <b>sinistra</b> per rimanere su <b>Johann-Babtist-Purger-Strasse</b>	0,2 km 0,3 km (totale)
	4. Svolta a <b>sinistra</b> verso <b>SS242/Strada Tresval</b>	0,2 km 0,5 km (totale)
	5. Alla rotonda, prendi l'uscita <b>1a</b> per <b>SS242/Strada Tresval</b> Continua a seguire la SS242 Circa 1 min	0,5 km 1,0 km (totale)
	6. Svolta a <b>sinistra</b> in <b>SP64</b> Circa 1 min	0,3 km 1,2 km (totale)
	7. Svolta leggermente a <b>destra</b> in <b>Digonstrasse/SP64</b> Continua a seguire la SP64 Circa 2 min	1,6 km 2,8 km (totale)
	8. Svolta leggermente a <b>destra</b> in <b>Via Pineis/SP64</b>	0,1 km 3,0 km (totale)
	9. Svolta leggermente a <b>sinistra</b> per rimanere su <b>Via Pineis/SP64</b> Circa 1 min	0,9 km 3,8 km (totale)
	10. Svolta leggermente a <b>sinistra</b> per rimanere su <b>Via Pineis/SP64</b>	0,1 km 3,9 km (totale)
	11. Svolta a <b>destra</b> per rimanere su <b>Via Pineis/SP64</b> Continua a seguire la SP64 Circa 3 min	2,7 km 6,6 km (totale)
	12. Svolta leggermente a <b>destra</b> in <b>Fraktion St. Michael/SP64</b> Circa 2 min	1,3 km 7,9 km (totale)
	13. Svolta leggermente a <b>sinistra</b> per rimanere su <b>Fraktion St. Michael/SP64</b>	0,1 km 8,1 km (totale)
	14. Svolta leggermente a <b>destra</b> per rimanere su <b>Fraktion St. Michael/SP64</b> Continua a seguire la SP64 Circa 2 min	1,6 km 9,7 km (totale)
	15. Svolta a <b>sinistra</b> per rimanere su <b>SP64</b> Circa 2 min	1,6 km 11,3 km (totale)
	16. Svolta a <b>destra</b> in <b>Via Panider</b> La tua destinazione è sulla destra	39 m 11,3 km (totale)

Totale: **11,3 km** – circa **16 min**

	Castelrotto Bolzano, Trentino-Alto Adige	0,0 km (totale)
	17. Procedi in direzione <b>sud</b> verso <b>Via Panider</b>	34 m 34 m (totale)
	18. Svolta leggermente a <b>sinistra</b> in <b>Via Panider</b>	6 m 40 m (totale)
	19. Svolta a <b>destra</b> in <b>SP64/Via Wegscheid</b> Continua a seguire la SP64 Circa 1 min	0,6 km 0,6 km (totale)
	20. Svolta leggermente a <b>sinistra</b> in <b>Oswald-Von-Wolkenstein-Strasse/SP64</b> Continua a seguire la Oswald-Von-Wolkenstein-Strasse Circa 1 min	0,8 km 1,4 km (totale)
	21. Prosegui su <b>SP24</b> Circa 1 min	0,8 km 2,2 km (totale)
	22. Svolta leggermente a <b>sinistra</b> per rimanere su <b>SP24</b> Circa 6 min	4,5 km 6,7 km (totale)
	23. Svolta leggermente a <b>sinistra</b> in <b>Località San Costantino/SP24</b> Continua a seguire la SP24 Circa 7 min	5,4 km 12,1 km (totale)
	24. Svolta a <b>destra</b> in <b>Fraktion Prösels/SP24</b> Circa 1 min	0,4 km 12,5 km (totale)
	25. Svolta a <b>destra</b> per rimanere su <b>Fraktion Prösels/SP24</b> Continua a seguire la SP24 Circa 5 min	5,0 km 17,5 km (totale)
	26. <b>SP24</b> svolta leggermente a <b>sinistra</b> e diventa <b>Fraktion Blumau/SS12</b> Continua a seguire la SS12 Circa 5 min	4,5 km 22,0 km (totale)
	27. Prendi l'uscita	0,2 km 22,2 km (totale)
	28. Alla rotonda, prendi l'uscita <b>2a</b> per <b>Brennerstrasse</b> Circa 1 min	0,9 km 23,0 km (totale)
	29. Prosegui su <b>Rentscher-Strasse</b>	0,8 km 23,8 km (totale)
	30. Svolta leggermente a <b>destra</b> per rimanere su <b>Rentscher-Strasse</b> Circa 1 min	1,0 km 24,9 km (totale)
	31. Prosegui su <b>Brenner-Strasse</b>	0,3 km 25,2 km (totale)
	32. Prosegui su <b>Rittner-Strasse</b> Circa 1 min	0,7 km 25,8 km (totale)

33. Alla rotonda, prendi l'uscita **3a** per **Bahnhofplatz**

49 m  
25,9 km (totale)

Totale: **25,9 km** – circa **33 min**



Bolzano BZ

0,0 km (totale)

34. Procedi in direzione **sud** da **Bahnhofplatz** verso **Garibaldistrasse**

3 m  
3 m (totale)

35. Prosegui su **Garibaldistrasse**

0,3 km  
0,3 km (totale)



36. Svolta leggermente a **sinistra** in **Giuseppe-Verdi-Platz**

0,2 km  
0,5 km (totale)

37. Prosegui su **Marconi-Strasse**

0,4 km  
0,9 km (totale)

38. Prosegui su **Drususallee**

Circa 4 min

2,8 km  
3,7 km (totale)

39. Alla rotonda, prendi l'uscita **3a** per **Sigmundskroner Strasse/SS42**

Continua a seguire la SS42

Circa 3 min

1,9 km  
5,6 km (totale)



40. Svolta a **destra** allo svincolo per **Merano/Terlano/Terlan/Meran**

0,2 km  
5,8 km (totale)

41. Entra in **Mebo**

Circa 11 min

18,9 km  
24,7 km (totale)



42. Prendi l'uscita **Merano Sud** verso **Meran Süd**

0,3 km  
25,0 km (totale)



43. Svolta a **destra** in **SS38** (indicazioni per **Dorf Tirol/Schenna/Avelengo/Bozen/Sinigo/Merano/Scena/Tirol/Meran/Bolzano/Sinich/Hafling**)

0,2 km  
25,2 km (totale)

44. Prosegui su **SP117**

Attraversa 1 rotonda

Circa 3 min

1,9 km  
27,1 km (totale)

45. Alla rotonda, prendi l'uscita **2a** per **Romstrasse**

Circa 4 min

2,5 km  
29,6 km (totale)



46. Svolta a **destra** per rimanere su **Romstrasse**

18 m  
29,7 km (totale)



47. Svolta a **sinistra** per rimanere su **Romstrasse**






0,4 km  
30,0 km (totale)

Totale: **30,0 km** – circa **28 min**










Merano BZ

0,0 km (totale)

	48. Procedi in direzione <b>sudest</b> da <b>Cavour-Strasse/SS44</b> verso <b>Franz-Innerhofer-Strasse</b> Continua a seguire la SS44 Circa 4 min	4,0 km 4,0 km (totale)
	49. Svoltata a <b>destra</b> in <b>Kunser Strasse/SS44</b> Continua a seguire la SS44 Circa 14 min	14,1 km 18,1 km (totale)
	50. Svoltata a <b>sinistra</b> in <b>Passeirer Strasse/SS44</b> Circa 1 min	1,5 km 19,6 km (totale)
	51. Svoltata leggermente a <b>sinistra</b> per rimanere su <b>Passeirer Strasse/SS44</b> Continua a seguire la SS44 Circa 2 min	0,9 km 20,4 km (totale)
	52. Svoltata a <b>destra</b> in <b>Jaufenstrasse/SS44</b> Circa 1 min	1,0 km 21,4 km (totale)
	53. Svoltata a <b>destra</b> per rimanere su <b>Jaufenstrasse/SS44</b> La tua destinazione è sulla destra Circa 1 min	1,1 km 22,5 km (totale)

Totale: **22,5 km** – circa **23 min**

	Val Passiria	0,0 km (totale)
	54. Procedi in direzione <b>est</b> su <b>Jaufenstrasse/SS44</b> Circa 2 min	2,9 km 2,9 km (totale)
	55. Svoltata a <b>destra</b> per rimanere su <b>Jaufenstrasse/SS44</b> Continua a seguire la SS44 Circa 2 min	2,4 km 5,3 km (totale)
	56. Svoltata a <b>sinistra</b> per rimanere su <b>SS44</b> <b>Questa strada potrebbe essere chiusa in determinati periodi dell'anno</b> Circa 10 min	10,0 km 15,3 km (totale)
	57. Svoltata a <b>destra</b> per rimanere su <b>SS44</b> <b>Questa strada potrebbe essere chiusa in determinati periodi dell'anno</b> Circa 6 min	7,0 km 22,3 km (totale)
	58. Svoltata a <b>sinistra</b> in <b>Ausserratschings/SS44</b> Continua a seguire la SS44 Circa 5 min	5,3 km 27,6 km (totale)
	59. Svoltata a <b>sinistra</b> in <b>Calice/SS44</b> Continua a seguire la SS44 Circa 2 min	1,2 km 28,8 km (totale)
	60. Svoltata a <b>sinistra</b> in <b>Ausserratschings/SS44</b> Continua a seguire la SS44 Attraversa 1 rotonda Circa 6 min	5,7 km 34,5 km (totale)


	61. Alla rotonda, prendi l'uscita <b>3a</b> per <b>Deutschhausstrasse</b> Circa 1 min	0,3 km 34,8 km (totale)
	62. Prosegui su <b>Hochstrasse</b> Circa 2 min	0,8 km 35,5 km (totale)
	63. Svolta a <b>sinistra</b> in <b>Frundsbergstrasse</b>	0,2 km 35,7 km (totale)
	64. Svolta a <b>sinistra</b> per rimanere su <b>Frundsbergstrasse</b>	0,2 km 35,9 km (totale)
	65. Svolta a <b>destra</b> in <b>Streunturgasse</b>	78 m 36,0 km (totale)
	66. Svolta a <b>destra</b> in <b>Città Vecchia</b>	40 m 36,0 km (totale)
<b>Totale: 36,0 km – circa 37 min</b>		



Vipiteno Bolzano, Trentino-Alto Adige

0,0 km (totale)


	67. Procedi in direzione <b>sud</b> da <b>Città Vecchia</b> verso <b>St. Margarethenstrasse</b>	21 m 21 m (totale)
	68. Svolta a <b>destra</b> in <b>St. Margarethenstrasse</b>	0,1 km 0,2 km (totale)
	69. Svolta a <b>sinistra</b> in <b>Frundsbergstrasse</b>	88 m 0,2 km (totale)
	70. Svolta a <b>destra</b> per rimanere su <b>Frundsbergstrasse</b>	0,2 km 0,4 km (totale)
	71. Svolta a <b>destra</b> in <b>Hochstrasse</b> Circa 1 min	0,4 km 0,9 km (totale)
	72. Svolta leggermente a <b>sinistra</b> per rimanere su <b>Hochstrasse</b>	0,3 km 1,2 km (totale)
	73. Svolta leggermente a <b>destra</b> in <b>Deutschhausstrasse</b>	61 m 1,3 km (totale)
	74. Svolta leggermente a <b>destra</b> per rimanere su <b>Deutschhausstrasse</b>	0,1 km 1,4 km (totale)
	75. Alla rotonda, prendi l'uscita <b>1a</b> per <b>Jaufenstrasse/SS44</b> Circa 1 min	0,4 km 1,8 km (totale)
	76. Svolta a <b>sinistra</b> in <b>SS508</b> Circa 7 min	7,9 km 9,7 km (totale)
	77. Svolta a <b>destra</b> in <b>Egg/SS508</b>	0,4 km 10,1 km (totale)

	78. Svolta a <b>sinistra</b> per rimanere su <b>Egg/SS508</b> Continua a seguire la SS508 Circa 6 min	7,2 km 17,3 km (totale)
---	---	----------------------------

Totale: **17,3 km** – circa **18 min**


	Passo di Pennes, 39040 Campo di Trens BZ	0,0 km (totale)
--	--	-----------------

79. Procedi in direzione <b>sud</b> da <b>Località Passo Pennes/SS508</b> verso <b>Frazione Pennes di Dentro</b> Continua a seguire la SS508 Circa 24 min	28,6 km 28,6 km (totale)
---	-----------------------------

	80. Svolta a <b>destra</b> verso <b>Südtiroler Strasse</b>	71 m 28,7 km (totale)
---	--	--------------------------


	81. Svolta a <b>sinistra</b> in <b>Südtiroler Strasse</b> Circa 1 min	0,6 km 29,3 km (totale)
---	--	----------------------------

Totale: **29,3 km** – circa **25 min**


	Sarentino BZ	0,0 km (totale)
--	--------------	-----------------

82. Procedi in direzione <b>sud</b> da <b>Südtiroler Strasse</b> verso <b>Kellerburgweg</b>	46 m 46 m (totale)
---	-----------------------

83. Prosegui su <b>Europastrasse</b>	0,2 km 0,2 km (totale)
--------------------------------------	---------------------------

	84. Svolta a <b>sinistra</b> in <b>Kirchplatz</b>	19 m 0,2 km (totale)
---	---	-------------------------


85. Prosegui su <b>Reinegg Weg</b>	0,1 km 0,4 km (totale)
------------------------------------	---------------------------

	86. Svolta leggermente a <b>sinistra</b> per rimanere su <b>Reinegg Weg</b>	0,1 km 0,5 km (totale)
--	---	---------------------------

87. Prosegui su <b>Frazione Stetto</b> Circa 1 min	0,5 km 1,1 km (totale)
---	---------------------------

88. Prosegui su <b>SS508</b> Circa 4 min	5,0 km 6,1 km (totale)
---	---------------------------

	89. Svolta a <b>destra</b> in <b>Frazione Stetto/SS508</b> Continua a seguire la SS508 Attraversa 1 rotonda Circa 10 min	11,4 km 17,5 km (totale)
---	---	-----------------------------

	90. Svolta a <b>sinistra</b> in <b>Ponte Sant'Antonio</b> Circa 1 min	0,3 km 17,7 km (totale)
---	--	----------------------------



91. Prosegui su <b>Heinrich-Selig-Strasse</b> Circa 1 min	0,6 km 18,3 km (totale)
--	----------------------------











	92. Svolta a <b>sinistra</b> per rimanere su <b>Heinrich-Selig-Strasse</b>	0,1 km 18,4 km (totale)
	93. Svolta a <b>sinistra</b> in <b>Via Weggenstein</b>	66 m 18,5 km (totale)
	94. Svolta a <b>destra</b> per rimanere su <b>Via Weggenstein</b> Circa 1 min	0,5 km 19,0 km (totale)
	95. Svolta a <b>sinistra</b> in <b>Andreas-Hofer-Strasse</b> Circa 1 min	0,3 km 19,4 km (totale)
	96. Alla rotonda, prendi l'uscita <b>1a</b> per <b>Via Dodiciville</b> Circa 1 min	0,2 km 19,6 km (totale)
	97. Svolta a <b>destra</b> in <b>Rittner-Strasse</b> Circa 1 min	0,3 km 19,9 km (totale)
	98. Alla rotonda, prendi l'uscita <b>3a</b> per <b>Bahnhofplatz</b>	49 m 20,0 km (totale)

Totale: **20,0 km** – circa **23 min**

	Bolzano BZ	0,0 km (totale)
	99. Procedi in direzione <b>nordest</b> da <b>Bahnhofplatz</b> verso <b>Bahnhofplatz</b> Attraversa 1 rotonda	38 m 38 m (totale)
	100. Prosegui su <b>Rittner-Strasse</b> Circa 1 min	0,6 km 0,7 km (totale)
	101. Svolta leggermente a <b>destra</b> in <b>Brenner-Strasse</b>	0,3 km 1,0 km (totale)
	102. Prosegui su <b>Rentscher-Strasse</b> Circa 2 min	1,8 km 2,8 km (totale)
	103. Prosegui su <b>Brennerstrasse</b>	0,8 km 3,6 km (totale)
	104. Alla rotonda, prendi l'uscita <b>3a</b> allo svincolo <b>SS12</b>	0,2 km 3,9 km (totale)
	105. Entra in <b>SS12</b> Circa 1 min	0,8 km 4,7 km (totale)
	106. Svolta a <b>sinistra</b> allo svincolo <b>A22</b>	34 m 4,7 km (totale)
	107. Mantieni la <b>destra</b> al bivio per proseguire verso <b>A22</b> <b>Strada a pedaggio parziale</b>	0,3 km 5,0 km (totale)
	108. Mantieni la <b>destra</b> al bivio, segui le indicazioni per <b>Brennero/Brenner</b> ed entra in <b>A22</b> <b>Strada a pedaggio</b> Circa 15 min	24,3 km 29,3 km (totale)

	109. Prendi l'uscita <b>Chiusa-Val Gardena</b> verso <b>Klausen/Chiusa</b> <b>Strada a pedaggio</b> Circa 2 min	1,0 km 30,2 km (totale)
	110. Alla rotonda, prendi l'uscita <b>2a</b> per <b>SS242dir</b> procedendo verso <b>Ortisei/Val Gardena</b> Circa 1 min	0,3 km 30,5 km (totale)
	111. Svolta a <b>sinistra</b> in <b>Località Coste/SS12</b> Continua a seguire la SS12 Circa 2 min	1,4 km 31,9 km (totale)
	112. Svolta a <b>destra</b> in <b>Via Salita Sabiona</b>	0,2 km 32,1 km (totale)
	113. Svolta a <b>sinistra</b> per rimanere su <b>Via Salita Sabiona</b>	0,1 km 32,3 km (totale)
<b>Totale: 32,3 km – circa 27 min</b>		

	Chiusa Bolzano, Trentino-Alto Adige	0,0 km (totale)
	114. Procedi in direzione <b>nordest</b> su <b>Via Salita Sabiona</b>	0,1 km 0,1 km (totale)
	115. Svolta a <b>destra</b> per rimanere su <b>Via Salita Sabiona</b>	0,2 km 0,3 km (totale)
	116. Svolta a <b>destra</b> in <b>SS12</b> Circa 6 min	6,3 km 6,6 km (totale)
	117. Svolta a <b>sinistra</b> in <b>SS242</b> Attraversa 2 rotonde Circa 12 min	12,5 km 19,1 km (totale)
	118. Alla rotonda, prendi l'uscita <b>2a</b>	0,2 km 19,3 km (totale)
	119. Svolta a <b>destra</b> in <b>Johann-Babtist-Purger-Strasse</b>	0,2 km 19,5 km (totale)
	120. Svolta a <b>destra</b> per rimanere su <b>Johann-Babtist-Purger-Strasse</b>	67 m 19,6 km (totale)
	121. Svolta a <b>sinistra</b> in <b>Piazza San Durich</b>	33 m 19,6 km (totale)
<b>Totale: 19,6 km – circa 21 min</b>		

 Ortisei BZ

Queste indicazioni stradali servono solo per pianificare il viaggio. Le condizioni stradali potrebbero differire dai risultati delle mappe a causa di costruzioni in corso, traffico, meteo o altri eventi. Pianifica il tuo percorso considerando questi fattori. Rispetta la segnaletica stradale.

Map data ©2009 Tele Atlas