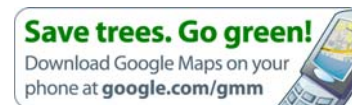







Indicazioni stradali per Ortisei BZ
360 km – circa 6 ore 31 min









 Ortisei BZ





	1. Procedi in direzione sudovest da Piazza San Durich verso Rezia Strasse	33 m 33 m (totale)
	2. Svolta a destra in Johann-Babtist-Purger-Strasse	67 m 0,1 km (totale)
	3. Svolta a sinistra per rimanere su Johann-Babtist-Purger-Strasse	0,2 km 0,3 km (totale)
	4. Svolta a sinistra verso SS242/Strada Tresval	0,2 km 0,5 km (totale)
	5. Alla rotonda, prendi l'uscita 1a per SS242/Strada Tresval Continua a seguire la SS242 Attraversa 2 rotonde Circa 13 min	12,6 km 13,1 km (totale)
	6. Svolta a sinistra in Fraktion Kollmann St. Gertraud/SS12 Continua a seguire la SS12 Circa 18 min	18,2 km 31,3 km (totale)
	7. Prendi l'uscita	0,2 km 31,5 km (totale)
	8. Alla rotonda, prendi l'uscita 2a per Brennerstrasse Circa 1 min	0,9 km 32,4 km (totale)
	9. Prosegui su Rentscher-Strasse	0,8 km 33,2 km (totale)
	10. Svolta leggermente a destra per rimanere su Rentscher-Strasse Circa 1 min	1,0 km 34,2 km (totale)
	11. Prosegui su Brenner-Strasse	0,3 km 34,5 km (totale)
	12. Prosegui su Rittner-Strasse Circa 1 min	0,7 km 35,1 km (totale)
	13. Alla rotonda, prendi l'uscita 3a per Bahnhofplatz	49 m 35,2 km (totale)
		Totale: 35,2 km – circa 36 min





 Bolzano BZ

	14. Procedi in direzione sud da Bahnhofplatz verso Garibaldistrasse	3 m 3 m (totale)
	15. Prosegui su Garibaldistrasse	0,3 km 0,3 km (totale)


	16. Svolta leggermente a sinistra in Giuseppe-Verdi-Platz	0,2 km 0,5 km (totale)
	17. Prosegui su Marconi-Strasse	0,4 km 0,9 km (totale)
	18. Prosegui su Drususallee Circa 4 min	2,8 km 3,7 km (totale)
	19. Alla rotonda, prendi l'uscita 3a per Sigmundskroner Strasse/SS42 Continua a seguire la SS42 Circa 3 min	1,9 km 5,6 km (totale)
	20. Svolta a destra allo svincolo per Merano/Terlano/Terlan/Meran	0,2 km 5,8 km (totale)
	21. Entra in Mebo Circa 11 min	18,9 km 24,7 km (totale)
	22. Prendi l'uscita Merano Sud verso Meran Süd	0,3 km 25,0 km (totale)
	23. Svolta a destra in SS38 (indicazioni per Dorf Tirol/Schenna/Avelengo/Bozen/Sinigo/Merano/Scena/Tirolo/Meran/Bolzano/Sinich/Hafling)	0,2 km 25,2 km (totale)
	24. Prosegui su SP117 Attraversa 1 rotonda Circa 3 min	1,9 km 27,1 km (totale)
	25. Alla rotonda, prendi l'uscita 2a per Romstrasse Circa 4 min	2,5 km 29,6 km (totale)
	26. Svolta a destra per rimanere su Romstrasse	18 m 29,7 km (totale)
	27. Svolta a sinistra per rimanere su Romstrasse	0,4 km 30,0 km (totale)

Totale: **30,0 km** – circa **28 min**

	Merano BZ	0,0 km (totale)
	28. Procedi in direzione nordest da Romstrasse verso Thermenallee	19 m 19 m (totale)
	29. Svolta a sinistra in Thermenallee Circa 1 min	0,4 km 0,4 km (totale)
	30. Svolta a destra in Piavestrasse	0,1 km 0,5 km (totale)
	31. Piavestrasse svolta leggermente a sinistra e diventa Rennweg	0,4 km 0,9 km (totale)

	32. Prosegui su Johann-Wolfgang-Goethe-Strasse/SP52 Continua a seguire la SP52 Circa 5 min	3,0 km 3,8 km (totale)
	33. Svolta a destra in SS38 Attraversa 3 rotonde Circa 30 min	30,1 km 33,9 km (totale)
	34. Alla rotonda, prendi l'uscita 3a per Kortscherstrasse Circa 1 min	0,6 km 34,5 km (totale)
	35. Alla rotonda, prendi l'uscita 3a per SS38/Staatsstrasse Continua a seguire la SS38 Attraversa 1 rotonda Circa 12 min	12,8 km 47,3 km (totale)
	36. Svolta a sinistra in Località Spondigna/SS38 (indicazioni per Prad a. Stilfserjoch/Prato allo Stelvio/Trafoi/Solda/Sulden) Continua a seguire la SS38 Circa 10 min	9,0 km 56,4 km (totale)
	37. Svolta a destra in SP6 Circa 3 min	2,6 km 59,0 km (totale)
	38. Svolta leggermente a destra in Località Stelvio Paese/SP6	0,3 km 59,3 km (totale)

Totale: **59,3 km** – circa **1 ora 4 min**











	Stelvio BZ	0,0 km (totale)
	39. Procedi in direzione ovest su Località Stelvio Paese/SP6 Circa 1 min	0,6 km 0,6 km (totale)
	40. Svolta leggermente a destra per rimanere su Località Stelvio Paese/SP6 Continua a seguire la SP6 Circa 3 min	2,3 km 2,9 km (totale)
	41. Svolta leggermente a destra in Gomagoi/SS38 Continua a seguire la SS38 Circa 5 min	4,1 km 7,0 km (totale)
	42. Svolta a destra in Località Trafoi/SS38	0,2 km 7,2 km (totale)
	43. Svolta a sinistra per rimanere su Località Trafoi/SS38 Questa strada potrebbe essere chiusa in determinati periodi dell'anno Circa 2 min	2,4 km 9,6 km (totale)
	44. Svolta a sinistra per rimanere su Località Trafoi/SS38 Questa strada potrebbe essere chiusa in determinati periodi dell'anno	0,5 km 10,1 km (totale)

- | | | |
|---|---|----------------------------|
|  | 45. Svolta a sinistra per rimanere su Località Trafoi/SS38
Continua a seguire la SS38
<i>Questa strada potrebbe essere chiusa in determinati periodi dell'anno</i>
Circa 2 min | 1,9 km
12,0 km (totale) |
|  | 46. Svolta a sinistra per rimanere su SS38
<i>Questa strada potrebbe essere chiusa in determinati periodi dell'anno</i>
Circa 1 min | 0,8 km
12,8 km (totale) |
|  | 47. Svolta a sinistra per rimanere su SS38
<i>Questa strada potrebbe essere chiusa in determinati periodi dell'anno</i>
Circa 2 min | 1,8 km
14,5 km (totale) |
|  | 48. Svolta a destra in Località Passo dello Stelvio/SS38
<i>Questa strada potrebbe essere chiusa in determinati periodi dell'anno</i>
Circa 6 min | 6,5 km
21,0 km (totale) |














Totale: **21,0 km** – circa **21 min**

Passo dello Stelvio, Località Passo dello Stelvio, 39029 Stelvio Bolzano, Trentino-Alto Adige

0,0 km (totale)

- | | | |
|---|---|-----------------------------|
|  | 49. Procedi in direzione sudovest da Località Passo dello Stelvio/SS38 verso SS38
Continua a seguire la SS38
<i>Questa strada potrebbe essere chiusa in determinati periodi dell'anno</i>
Circa 1 min | 1,2 km
1,2 km (totale) |
|  | 50. Svolta a destra per rimanere su SS38
<i>Questa strada potrebbe essere chiusa in determinati periodi dell'anno</i>
Circa 2 min | 2,1 km
3,3 km (totale) |
|  | 51. Svolta a sinistra per rimanere su SS38
Circa 10 min | 12,5 km
15,7 km (totale) |
|  | 52. Svolta a sinistra per rimanere su SS38
Circa 4 min | 4,1 km
19,8 km (totale) |
|  | 53. Svolta a sinistra in SS38/Via Stelvio
Circa 1 min | 0,6 km
20,4 km (totale) |
|  | 54. Svolta a sinistra in Via Monte Braulio | 8 m
20,4 km (totale) |
|  | 55. Svolta a destra per rimanere su Via Monte Braulio
Circa 1 min | 0,5 km
21,0 km (totale) |
|  | 56. Svolta a sinistra in Via San Francesco | 0,2 km
21,1 km (totale) |
|  | 57. Svolta leggermente a destra in Via Buon Consiglio | 0,2 km
21,3 km (totale) |
|  | 58. Svolta a sinistra in Via Alberti | 0,1 km
21,4 km (totale) |

Totale: **21,4 km** – circa **21 min**




 Bormio SO	0,0 km (totale)
59. Procedi in direzione nordovest da Via Alberti verso Via Castello	0,1 km 0,1 km (totale)
 60. Svolta a sinistra in Ripa Belvedere	9 m 0,1 km (totale)
 61. Svolta a sinistra in Via della Vittoria	73 m 0,2 km (totale)
 62. Svolta a destra in Piazza Cavour	0,1 km 0,3 km (totale)
63. Prosegui su Via Alberto De Simoni	0,2 km 0,6 km (totale)
64. Prosegui su Via San Lorenzo	0,1 km 0,7 km (totale)
 65. Svolta tutto a sinistra in Via Milano/SS38 Circa 1 min	0,2 km 0,9 km (totale)
 66. Svolta a sinistra in Via Roma/SP300	11 m 0,9 km (totale)
 67. Svolta a sinistra per rimanere su Via Roma/SP300 Continua a seguire la Via Roma	52 m 1,0 km (totale)
 68. Svolta a destra in Via Don Evaristo Peccedi/SS300	0,2 km 1,2 km (totale)
 69. Svolta a sinistra in Via Ezio Vanoni/SS300 Continua a seguire la SS300 Circa 14 min	12,2 km 13,4 km (totale)
Totale: 13,4 km – circa 17 min	
 Santa Caterina Valfurva, Valfurva SO	0,0 km (totale)
70. Procedi in direzione sud da Via Plagheira/SS300 verso Via Freita Circa 4 min	4,0 km 4,0 km (totale)
 71. Svolta a destra per rimanere su Via Plagheira/SS300 Continua a seguire la SS300 Circa 2 min	1,5 km 5,5 km (totale)
 72. Svolta a sinistra per rimanere su SS300 Circa 10 min	10,1 km 15,6 km (totale)
Totale: 15,6 km – circa 15 min	
 Passo di Gavia	0,0 km (totale)

	73. Procedi in direzione sudest da SS300 verso Via Case Sparse di Plan Pezzo Circa 12 min	13,2 km 13,2 km (totale)
	74. Svolta a destra in SS300/Via Statale Passo Gavia Circa 1 min	0,9 km 14,1 km (totale)
	75. Svolta a destra per rimanere su SS300/Via Statale Passo Gavia Continua a seguire la SS300 Circa 1 min	0,7 km 14,8 km (totale)
	76. Svolta leggermente a destra in Via Giuseppe Baslini	0,2 km 15,0 km (totale)
	77. Svolta a destra in Via Villini Circa 2 min	0,4 km 15,4 km (totale)
	78. Svolta a sinistra per rimanere su Via Villini	0,1 km 15,6 km (totale)
	79. Svolta a sinistra in Via Nino Bixio	0,2 km 15,7 km (totale)
	80. Svolta tutto a destra in Via Gennaro Sora	0,2 km 15,9 km (totale)
	81. Svolta a destra in Via Sant'Antonio	30 m 16,0 km (totale)
	82. Svolta a destra in Via Castellaccio	71 m 16,0 km (totale)
	83. Svolta a sinistra in Via Castellaccio	40 m 16,1 km (totale)

Totale: **16,1 km** – circa **18 min**

 Ponte di Legno BS 0,0 km (totale)










	84. Procedi in direzione nordest da Via Castellaccio verso Via Castellaccio	0,1 km 0,1 km (totale)
	85. Svolta a sinistra in Via Sant'Antonio	30 m 0,1 km (totale)
	86. Svolta a destra in Via Gennaro Sora	37 m 0,2 km (totale)
	87. Svolta a sinistra in Viale Venezia Circa 2 min	0,7 km 0,9 km (totale)
	88. Svolta leggermente a destra per rimanere su Viale Venezia	65 m 1,0 km (totale)
	89. Svolta a sinistra in Via Nazionale/SS42 Circa 6 min	3,6 km 4,6 km (totale)






	90. Svolta a destra per rimanere su Via Nazionale/SS42 Continua a seguire la SS42 Circa 4 min	2,8 km 7,4 km (totale)
	91. Svolta a sinistra in Via Case Sparse del Tonale/SS42 Continua a seguire la SS42 Circa 6 min	4,2 km 11,6 km (totale)
	92. Svolta a sinistra in Via Circonvallazione	55 m 11,6 km (totale)
	93. Svolta a destra per rimanere su Via Circonvallazione	0,2 km 11,9 km (totale)
	94. Svolta a destra	76 m 11,9 km (totale)

Totale: **11,9 km** – circa **19 min**

Passo del Tonale, Vermiglio TN

0,0 km (totale)






	95. Procedi in direzione sudovest verso Via Circonvallazione	76 m 76 m (totale)
	96. Svolta a sinistra in Via Circonvallazione	0,2 km 0,3 km (totale)
	97. Svolta a sinistra per rimanere su Via Circonvallazione	55 m 0,4 km (totale)
	98. Svolta a sinistra in Via Nazionale/SS42 Continua a seguire la SS42 Circa 38 min	40,3 km 40,7 km (totale)
	99. Svolta a destra in SS43/Strada Statale del Tonale e della Mendola (indicazioni per Cles/Trento/Dermulo/A22) Continua a seguire la SS43 Circa 9 min	8,4 km 49,1 km (totale)
	100. Svolta a sinistra in Località Santa Giustina/SS43 Continua a seguire la SS43 Circa 1 min	1,4 km 50,5 km (totale)
	101. Svolta leggermente a sinistra in SS43dir (indicazioni per Bolzano Sud/Fondo/Cavareno/Corredo/Merano)	51 m 50,6 km (totale)
	102. Svolta tutto a sinistra in Via per la Mendola/SS43dir Continua a seguire la SS43dir Circa 4 min	3,8 km 54,4 km (totale)
	103. Svolta a destra in Frazione Sanzeno/SS43dir Continua a seguire la SS43dir Circa 3 min	2,7 km 57,0 km (totale)
	104. Svolta a sinistra per rimanere su SS43dir Circa 8 min	6,2 km 63,3 km (totale)

- | | | |
|---|---|----------------------------|
|  | 105. Svolta leggermente a destra in Via Mendola/SS43dir
Continua a seguire la SS43dir
Circa 1 min | 0,6 km
63,9 km (totale) |
| | 106. Prosegui su SS42/Strada Statale del Tonale e della Mendola
Continua a seguire la SS42
Circa 2 min | 1,7 km
65,6 km (totale) |
|  | 107. Svolta leggermente a sinistra in Via Malosco/SP35
Continua a seguire la SP35
Circa 1 min | 0,4 km
66,0 km (totale) |
|  | 108. Svolta a destra in Via Ogià
Circa 2 min | 0,7 km
66,7 km (totale) |
| | 109. Prosegui su Via del Doss | 0,1 km
66,8 km (totale) |
|  | 110. Svolta leggermente a destra in Via Fontanelle | 61 m
66,9 km (totale) |
|  | 111. Svolta leggermente a destra | 22 m
66,9 km (totale) |

Totale: **66,9 km** – circa **1 ora 12 min**

Malosco TN

0,0 km (totale)

- | | | |
|---|--|-----------------------------|
| | 112. Procedi in direzione sudovest verso Via Fontanelle | 22 m
22 m (totale) |
|  | 113. Svolta leggermente a sinistra in Via Fontanelle | 61 m
83 m (totale) |
|  | 114. Svolta leggermente a sinistra in Via del Doss | 0,1 km
0,2 km (totale) |
| | 115. Prosegui su Via Ogià
Circa 1 min | 0,3 km
0,5 km (totale) |
|  | 116. Svolta leggermente a destra verso Via Ogià
Circa 1 min | 0,4 km
0,9 km (totale) |
|  | 117. Svolta leggermente a sinistra in Via Ogià | 10 m
0,9 km (totale) |
|  | 118. Svolta a sinistra in SP35/Viale Belvedere
Continua a seguire la SP35 | 0,4 km
1,3 km (totale) |
|  | 119. Svolta a sinistra in Via Mendola/SS42
Continua a seguire la SS42
Circa 14 min | 13,0 km
14,2 km (totale) |
|  | 120. Svolta a destra per rimanere su SS42
Circa 8 min | 8,2 km
22,5 km (totale) |


- | | | |
|--|--|----------------------------|
|  | 121. Svolta a sinistra per rimanere su SS42
Circa 9 min | 8,0 km
30,5 km (totale) |
| | 122. Alla rotonda, prendi l'uscita 2a per Meraner-Strasse | 0,2 km
30,7 km (totale) |
| | 123. Prosegui su Drususallee
Circa 4 min | 2,7 km
33,4 km (totale) |
| | 124. Prosegui su Marconi-Strasse | 0,3 km
33,7 km (totale) |
| | 125. Prosegui su Giuseppe-Verdi-Platz | 0,2 km
34,0 km (totale) |
| | 126. Prosegui su Garibaldistrasse | 0,3 km
34,3 km (totale) |
| | 127. Prosegui su Bahnhofplatz | 3 m
34,3 km (totale) |

Totale: **34,3 km** – circa **40 min**

Bolzano BZ

0,0 km (totale)

- | | | |
|---|---|-----------------------------|
| | 128. Procedi in direzione nordest da Bahnhofplatz verso Bahnhofplatz
Attraversa 1 rotonda | 38 m
38 m (totale) |
| | 129. Prosegui su Rittner-Strasse
Circa 1 min | 0,6 km
0,7 km (totale) |
|  | 130. Svolta leggermente a destra in Brenner-Strasse | 0,3 km
1,0 km (totale) |
| | 131. Prosegui su Rentscher-Strasse
Circa 2 min | 1,8 km
2,8 km (totale) |
| | 132. Prosegui su Brennerstrasse | 0,8 km
3,6 km (totale) |
| | 133. Alla rotonda, prendi l'uscita 3a allo svincolo SS12 | 0,2 km
3,9 km (totale) |
| | 134. Entra in SS12
Circa 17 min | 18,2 km
22,1 km (totale) |
|  | 135. Svolta a destra in SS242
Attraversa 2 rotonde
Circa 12 min | 12,5 km
34,6 km (totale) |
| | 136. Alla rotonda, prendi l'uscita 2a | 0,2 km
34,9 km (totale) |
|  | 137. Svolta a destra in Johann-Babtist-Purger-Strasse | 0,2 km
35,0 km (totale) |

	138. Svolta a destra per rimanere su Johann-Babtist-Purger-Strasse	67 m 35,1 km (totale)
	139. Svolta a sinistra in Piazza San Durich	33 m 35,1 km (totale)
		Totale: 35,1 km – circa 35 min



Queste indicazioni stradali servono solo per pianificare il viaggio. Le condizioni stradali potrebbero differire dai risultati delle mappe a causa di costruzioni in corso, traffico, meteo o altri eventi. Pianifica il tuo percorso considerando questi fattori. Rispetta la segnaletica stradale.

Map data ©2009 Tele Atlas