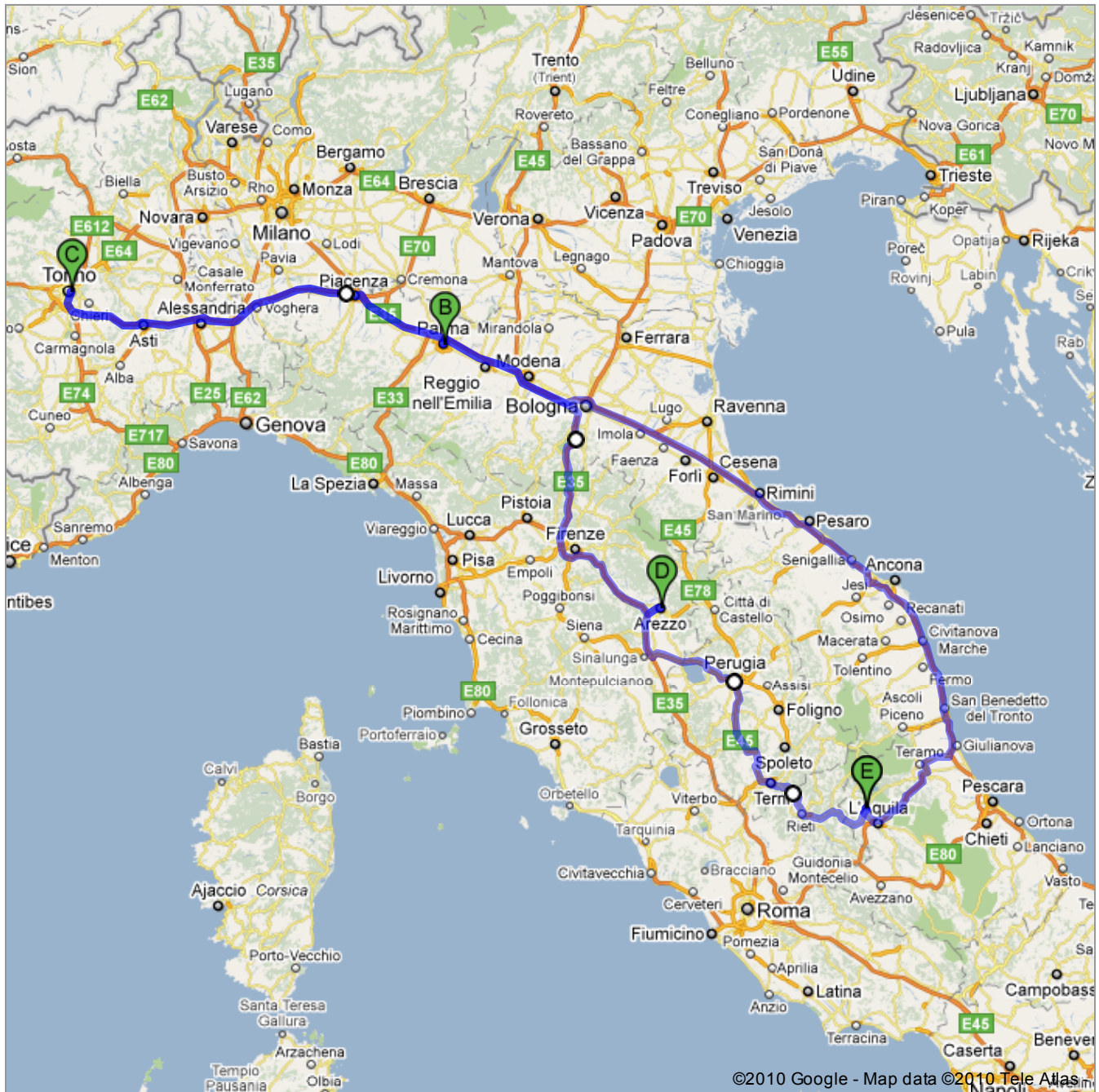
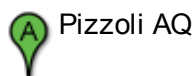












Indicazioni stradali per Pizzoli AQ
1.504 km – circa 15 ore 51 min














Pizzoli AQ

	1. Procedi in direzione sudovest verso Via Villa San Pietro/SP29	53 m 53 m (totale)
	2. Svolta a sinistra in Via Villa San Pietro/SP29 Continua a seguire la SP29 Circa 3 min	1,3 km 1,3 km (totale)
	3. Svolta leggermente a sinistra in Via San Lorenzo/SP29 Continua a seguire la SP29 Circa 2 min	1,5 km 2,8 km (totale)
	4. Svolta leggermente a sinistra per rimanere su SP29	20 m 2,8 km (totale)
	5. Svolta a destra in SS80 Circa 2 min	1,2 km 4,1 km (totale)
	6. Svolta leggermente a sinistra in Strada Statale 80/SS80 Circa 9 min	7,8 km 11,8 km (totale)
	7. Svolta leggermente a destra Strada a pedaggio parziale	240 m 12,1 km (totale)
	8. Svolta leggermente a destra verso A24 Strada a pedaggio	290 m 12,4 km (totale)
	9. Prendi lo svincolo per Teramo/Pescara Strada a pedaggio Circa 1 min	450 m 12,8 km (totale)
	10. Entra in A24 Strada a pedaggio parziale Circa 30 min	56,2 km 69,0 km (totale)
	11. Continua su SS80racc (indicazioni per Bologna-Bari/Giulianova) Circa 13 min	16,8 km 85,9 km (totale)
	12. Alla rotonda prendi la 2a uscita e imbocca SP22a in direzione Bologna/Taranto/Giulianova/Roseto Circa 1 min	850 m 86,7 km (totale)
	13. Alla rotonda prendi la 2a uscita e imbocca lo svincolo A14 Circa 1 min	350 m 87,1 km (totale)
	14. Mantieni la sinistra al bivio, segui le indicazioni per Bologna/Bari/A14 Strada a pedaggio parziale	290 m 87,4 km (totale)
	15. Mantieni la sinistra al bivio, segui le indicazioni per Ancona ed entra in A14 Strada a pedaggio Circa 2 ore 50 min	334 m 421 km (totale)
	16. Prendi l'uscita per A1 Strada a pedaggio Circa 39 min	78,0 km 499 km (totale)
	17. Prendi l'uscita Parma verso Parma Centro Strada a pedaggio parziale Circa 2 min	1,2 km 501 km (totale)
	18. Entra in Via Giancarlo Rastelli	350 m 501 km (totale)

	19. Svolta a destra in Via San Leonardo Circa 4 min	2,5 km 503 km (totale)
	20. Continua su Via Trento Attraversa 1 rotonda Circa 1 min	650 m 504 km (totale)
	21. Svolta leggermente a sinistra in Strada Giuseppe Garibaldi Circa 1 min	91 m 504 km (totale)
Totale: 504 km – circa 4 ore 43 min		
	Parma PR	0,0 km (totale)
	22. Procedi in direzione nordest da Strada Giuseppe Garibaldi verso Viale Vittorio Bottego Circa 1 min	140 m 140 m (totale)
	23. Alla rotonda prendi la 1a uscita e imbocca Via Trento Circa 1 min	600 m 700 m (totale)
	24. Continua su Via San Leonardo Circa 4 min	2,5 km 3,2 km (totale)
	25. Svolta a destra per rimanere su Via San Leonardo	270 m 3,5 km (totale)
	26. Prendi lo svincolo A1 Strada a pedaggio parziale	300 m 3,8 km (totale)
	27. Mantieni la sinistra al bivio, segui le indicazioni per Milano/La Spezia ed entra in A1 Strada a pedaggio Circa 28 min	52,6 km 56,4 km (totale)
	28. Prendi l'uscita Piacenza Sud verso Torino/Brescia Strada a pedaggio Circa 1 min	1,0 km 57,3 km (totale)
	29. Prosegui verso A21/E70 Strada a pedaggio Circa 1 min	1,2 km 58,5 km (totale)
	30. Mantieni la destra al bivio, segui le indicazioni per E70/A21/Torino/Piacenza Ovest/Genova ed entra in A21/E70 Strada a pedaggio Circa 1 ora 28 min	165 km 223 km (totale)
	31. Continua su A55 (indicazioni per Torino) Strada a pedaggio Circa 4 min	6,5 km 230 km (totale)
	32. Prendi l'uscita verso Moncalieri/Torino Centro/Corso Unità d'Italia Circa 1 min	700 m 230 km (totale)
	33. Entra in A55 Circa 4 min	4,8 km 235 km (totale)
	34. Continua su Corso Trieste Circa 1 min	900 m 236 km (totale)
	35. Alla rotonda prendi la 2a uscita e imbocca Corso Unità d'Italia Circa 1 min	550 m 237 km (totale)












	36. Svolta leggermente a destra per rimanere su Corso Unità d'Italia Attraversa 1 rotonda Circa 3 min	2,0 km 239 km (totale)
	37. Continua su Sottopassaggio Michele Lanza	650 m 239 km (totale)
	38. Continua su Corso Massimo D'Azeglio Circa 3 min	1,8 km 241 km (totale)
	39. Svolta leggermente a sinistra in Corso Vittorio Emanuele II Circa 1 min	160 m 241 km (totale)
	40. Svolta a destra in Via San Massimo Circa 3 min	900 m 242 km (totale)
	41. Svolta a sinistra in Via Po Circa 1 min	400 m 243 km (totale)
	42. Svolta leggermente a destra per rimanere su Via Po	140 m 243 km (totale)
		Totale: 243 km – circa 2 ore 28 min
	Torino	0,0 km (totale)
	43. Procedi in direzione est da Via Po verso Piazza Castello Circa 1 min	290 m 290 m (totale)
	44. Svolta a destra in Via San Francesco da Paola Circa 2 min	550 m 850 m (totale)
	45. Svolta a sinistra in Via Camillo Benso Conte di Cavour	230 m 1,1 km (totale)
	46. Continua su Piazza Camillo Benso Conte di Cavour	150 m 1,2 km (totale)
	47. Svolta a destra in Via Fratelli Calandra Circa 1 min	350 m 1,6 km (totale)
	48. Svolta leggermente a sinistra in Corso Vittorio Emanuele II	14 m 1,6 km (totale)
	49. Continua su Corso Massimo D'Azeglio Circa 3 min	1,8 km 3,4 km (totale)
	50. Continua su Sottopassaggio Michele Lanza Circa 1 min	650 m 4,1 km (totale)
	51. Continua su Corso Achille Mario Dogliotti	350 m 4,4 km (totale)
	52. Alla rotonda prendi la 2a uscita e imbocca Corso Unità d'Italia Circa 3 min	2,2 km 6,6 km (totale)
	53. Alla rotonda prendi la 2a uscita e imbocca Corso Trieste Circa 2 min	1,1 km 7,7 km (totale)
	54. Continua su A55 (indicazioni per Savona/Piacenza/Genova/Milano/Aosta) Strada a pedaggio parziale Circa 4 min	5,3 km 13,0 km (totale)













	55. Prendi l'uscita verso Asti/Alessandria Circa 1 min	500 m 13,5 km (totale)
	56. Svolta a destra in A55 Strada a pedaggio parziale Circa 5 min	7,0 km 20,5 km (totale)
	57. Continua su A21 Strada a pedaggio Circa 1 ora 25 min	163 km 184 km (totale)
	58. Prendi l'uscita per A1/E35 verso Bologna/Piacenza Sud Strada a pedaggio Circa 2 ore 44 min	302 km 485 km (totale)
	59. Prendi l'uscita Arezzo Strada a pedaggio parziale Circa 1 min	600 m 486 km (totale)
	60. Mantieni la sinistra al bivio, segui le indicazioni per Battifolle/Arezzo/Bibbiena/Sansepolcro	23 m 486 km (totale)
	61. Alla rotonda prendi la 2a uscita e imbocca Raccordo Autostradale in direzione Arezzo/Bibbiena/Sansepolcro	98 m 486 km (totale)
	62. Continua su Raccordo Arezzo-Battifolle Circa 6 min	6,3 km 492 km (totale)
	63. Continua su Viale Gaetano Salvemini Circa 2 min	1,6 km 494 km (totale)
	64. Svolta a sinistra per entrare nella Viale Don Minzoni Circa 1 min	350 m 494 km (totale)
	65. Svolta leggermente a destra in Via Fiorentina	26 m 494 km (totale)
	66. Svolta a destra per rimanere su Via Fiorentina	51 m 494 km (totale)
	67. Prendi la 1a a sinistra in corrispondenza di Via San Pergentino La tua destinazione è sulla destra	39 m 494 km (totale)
		Totale: 494 km – circa 4 ore 45 min

 arezzo

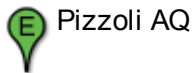
0,0 km (totale)

	68. Procedi in direzione sud da Via San Pergentino verso Via Fiorentina	39 m 39 m (totale)
	69. Svolta a destra in Via Fiorentina Circa 1 min	65 m 100 m (totale)
	70. Svolta a sinistra alla 2a traversa e imbocca Viale Don Minzoni Circa 1 min	210 m 300 m (totale)
	71. Prendi lo svincolo per Viale Gaetano Salvemini	230 m 550 m (totale)
	72. Svolta leggermente a destra in Viale Gaetano Salvemini Circa 2 min	1,3 km 1,9 km (totale)
	73. Continua su Raccordo Arezzo-Battifolle Circa 6 min	6,4 km 8,2 km (totale)

	74. Alla rotonda prendi la 2a uscita e imbocca lo svincolo A1/E35 Strada a pedaggio parziale Circa 1 min	180 m 8,4 km (totale)
	75. Mantieni la sinistra al bivio, segui le indicazioni per Roma/E35 ed entra in A1/E35 Strada a pedaggio Circa 14 min	27,0 km 35,4 km (totale)
	76. Prendi l'uscita Valdichiana verso Sinalunga Strada a pedaggio parziale Circa 1 min	400 m 35,8 km (totale)
	77. Entra in SS327	600 m 36,4 km (totale)
	78. Alla rotonda prendi la 1a uscita e imbocca lo svincolo Raccordo Autostradale Bettolle-Perugia per Perugia/Siena/Foiano della Chiana Circa 1 min	450 m 36,8 km (totale)
	79. Entra in Raccordo Autostradale Bettolle-Perugia Circa 15 min	18,8 km 55,6 km (totale)
	80. Continua su Raccordo Autostradale Perugia-A1 Circa 27 min	39,0 km 94,6 km (totale)
	81. Prendi l'uscita per E45/SS3bis verso Terni/Roma Circa 46 min	68,8 km 163 km (totale)
	82. Prendi l'uscita verso Roma	150 m 163 km (totale)
	83. Mantieni la sinistra al bivio per proseguire verso SS675 ed entra in SS675 Circa 3 min	4,3 km 168 km (totale)
	84. Prendi l'uscita verso Viale Eroi dell'Aria	300 m 168 km (totale)
	85. Svolta a destra in Viale Eroi dell'Aria Circa 1 min	650 m 169 km (totale)
	86. Continua su Viale Mario Umberto Borzacchini Circa 1 min	650 m 169 km (totale)
	87. Viale Mario Umberto Borzacchini fa una leggera curva a destra e diventa Viale dello Stadio Circa 1 min	850 m 170 km (totale)
	88. Continua su Viale Aleardo Aleardi Circa 1 min	450 m 171 km (totale)
	89. Alla rotonda prendi la 2a uscita e imbocca Viale Carlo Guglielmi Circa 1 min	400 m 171 km (totale)
	90. Svolta leggermente a destra per rimanere su Viale Carlo Guglielmi	19 m 171 km (totale)
	91. Svolta a destra per rimanere su Viale Carlo Guglielmi	180 m 171 km (totale)
	92. Svolta a destra in Via Giuseppe Garibaldi	62 m 171 km (totale)
	93. Svolta a destra verso Lungonera Savoia	22 m 171 km (totale)

	94. Svolta a sinistra in Lungonera Savoia	18 m 171 km (totale)
	95. Svolta a sinistra in Lungonera Savoia	9 m 171 km (totale)
	96. Prendi la 1a a destra in corrispondenza di Via Giandimartalo di Vitalone Circa 2 min	900 m 172 km (totale)
	97. Alla rotonda prendi la 4a uscita e imbocca Via Alfredo Urbinati/SS79 Continua a seguire la SS79 Circa 2 min	1,2 km 173 km (totale)
	98. Svolta a sinistra in Via Campomicciolo/SS79 Continua a seguire la SS79 Circa 4 min	2,6 km 176 km (totale)
	99. Svolta a sinistra in Vocabolo Rocchetta/SS79 Continua a seguire la SS79 Circa 4 min	2,6 km 179 km (totale)
	100. Continua su Via Pietro Montesi	500 m 179 km (totale)
	101. Svolta leggermente a sinistra in Vocabolo Cascata	350 m 180 km (totale)
	102. Continua su Vocabolo Mazzelvetta Circa 4 min	4,1 km 184 km (totale)
	103. Prosegui dritto su Vocabolo Forca	650 m 184 km (totale)
	104. Svolta leggermente a destra in Vocabolo Colle dei Frati Circa 1 min	950 m 185 km (totale)
	105. Continua su Vocabolo Valle Spolentina Circa 1 min	1,6 km 187 km (totale)
	106. Continua su Vocabolo Madonna della Luce/SS79 Continua a seguire la SS79 Circa 7 min	8,0 km 195 km (totale)
	107. Svolta a sinistra per rimanere su SS79 Circa 12 min	9,6 km 205 km (totale)
	108. Alla rotonda prendi la 2a uscita e imbocca Via Angelo Maria Ricci/SP6 Continua a seguire la SP6 Circa 6 min	3,1 km 208 km (totale)
	109. Svolta leggermente a destra in Via Salaria/SS579 Circa 2 min	400 m 208 km (totale)
	110. Svolta a destra per rimanere su Via Salaria/SS579	17 m 208 km (totale)
	111. Prendi la 1a a sinistra in corrispondenza di Via Casette/SS579 Continua a seguire la SS579 Circa 2 min	1,0 km 209 km (totale)
	112. Svolta a sinistra per entrare nella SS4 Circa 21 min	20,6 km 230 km (totale)

	113. Svolta a destra in Via San Terenziano Circa 1 min	400 m 230 km (totale)
	114. Svolta a destra per rimanere su Via San Terenziano Circa 2 min	1,6 km 232 km (totale)
	115. Svolta leggermente a sinistra	160 m 232 km (totale)
	116. Svolta tutto a sinistra verso Via Appennino Abruzzese/SS17 Circa 1 min	400 m 232 km (totale)
	117. Prendi la 1a a sinistra verso Via Appennino Abruzzese/SS17	82 m 232 km (totale)
	118. Svolta a destra in Via Appennino Abruzzese/SS17 Continua a seguire la SS17 Circa 21 min	20,5 km 253 km (totale)
	119. Svolta a sinistra in SR80dir (indicazioni per Teramo/Amatrice/Preturo/Pizzoli) Circa 6 min	5,4 km 258 km (totale)
	120. Svolta a sinistra in Strada Statale 80/SS80 Continua a seguire la SS80 Circa 2 min	1,3 km 260 km (totale)
	121. Svolta a sinistra in SP29 Circa 3 min	1,5 km 261 km (totale)
	122. Svolta a destra in Via San Lorenzo/SP29	190 m 261 km (totale)
	123. Svolta leggermente a sinistra in Strada Provinciale 22/SP29 Continua a seguire la SP29 Circa 2 min	1,1 km 262 km (totale)
	124. Svolta a destra	53 m 262 km (totale)
Totale: 262 km – circa 3 ore 55 min		



Queste indicazioni stradali servono solo per pianificare il viaggio. Le condizioni stradali potrebbero differire dai risultati delle mappe a causa di lavori in corso, traffico, meteo o altri eventi. Pianifica il tuo percorso considerando questi fattori. Rispetta la segnaletica stradale.

Map data ©2010 Tele Atlas